

# ИНФОРМАЦИОННЫЙ БЮЛЛЕТЕНЬ КАЛТАЙСКОГО СЕЛЬСКОГО ПОСЕЛЕНИЯ

Периодическое официальное печатное издание, предназначенное для опубликования правовых актов органов местного самоуправления Калтайского сельского поселения и иной официальной информации

Издается с «20 » октября 2005 г.

с. Калтай

№ 62

31 мая 2019 года

## Муниципальное образование «Калтайское сельское поселение» Администрация Калтайского сельского поселения ПОСТАНОВЛЕНИЕ

от 06 мая 2019 года

№ 98

с.Калтай

О внесении дополнений в территориальную схему обращения с отходами на территории Калтайского сельского поселения

В соответствии с Федеральным Законом от 06.10.2003 № 131-ФЗ «Об общих принципах организации местного самоуправления в Российской Федерации», постановлением Правительства Российской Федерации от 22.09.2018 № 1130 «О разработке, общественном обсуждении, утверждении, корректировке территориальных схем в области обращения с отходами производства и потребления, в том числе с твердыми коммунальными отходами, а также о требованиях к составу и содержанию таких схем», руководствуясь Уставом муниципального образования «Калтайское сельское поселение»,

### ПОСТАНОВЛЯЮ:

1. Внести дополнения в территориальную схему обращения с отходами производства и потребления, в том числе с твердыми коммунальными отходами на территории муниципального образования «Калтайское сельское поселение», согласно приложению к настоящему постановлению.

2. Опубликовать настоящее постановление в Информационном бюллетене Калтайского сельского поселения и разместить на официальном сайте Муниципального образования «Калтайское сельское поселение» (<http://kaltai.ru>).

3. Контроль за исполнением настоящего постановления оставляю за собой.

Глава Калтайского сельского поселения  
(Глава Администрации)

З.В. Мирошникова

Приложение к постановлению  
Администрации Калтайского сельского поселения  
от 06.05.2019 № 98

**Территориальная схема обращения с отходами производства и потребления, в том числе с твердыми коммунальными отходами на территории муниципального образования «Калтайское сельское поселение»  
(дополнение)**



**Сведения о расположении контейнеров**

В ходе актуализации территориальной схемы была собрана информация по дополнительному возможному размещению 35 контейнерных площадки с размещением 39 расположенных на них контейнерах.



Сведения о местах накопления твердых коммунальных отходов на территории Калтайского сельского поселения представлены в таблице 1.



Таблица 1



№ п/п	Наименование места накопления	Адрес расположения площадки	Географические координаты		Снимок
			Широта WGS84	Долгота WGS84	
1	Контейнерная площадка с размещением 1 контейнера объемом 0,8 куб.м.	д.Кандинка, ул.Сибирская, 1	561803,81	844941,07	

№ п/п	Наименование места накопления	Адрес расположения площадки	Географические координаты		Снимок
			Широта WGS84	Долгота WGS84	
2	Контейнерная площадка с размещением 1 контейнера объемом 0,8 куб.м.	д.Кандинка, ул.Октябрьская, 8	561759,02	844942,20	
3	Контейнерная площадка с размещением 1 контейнера объемом 0,8 куб.м.	д.Кандинка, ул.Октябрьская, 10а	561757,37	844939,81	






№ п/п	Наименование места накопления	Адрес расположения площадки	Географические координаты		Снимок
			Широта WGS84	Долгота WGS84	
4	Контейнерная площадка с размещением 1 контейнера объемом 0,8 куб.м.	д.Кандинка, ул.Мира, 2	561752,50	844938,84	
5	Контейнерная площадка с размещением 1 контейнера объемом 0,8 куб.м.	д.Кандинка, ул.Мира, 11	561752,73	844921,09	

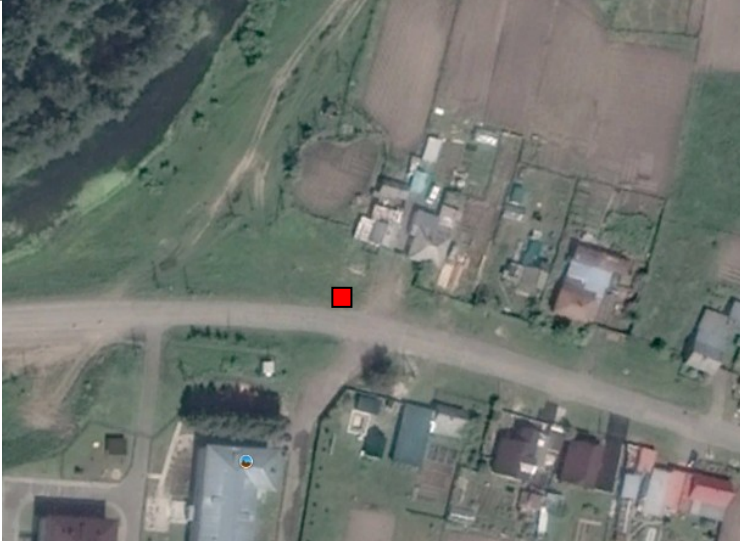

№ п/п	Наименование места накопления	Адрес расположения площадки	Географические координаты		Снимок
			Широта WGS84	Долгота WGS84	
6	Контейнерная площадка с размещением 1 контейнера объемом 0,8 куб.м.	д.Кандинка, пер.Мирный,	561751,25	844924,02	
7	Контейнерная площадка с размещением 2 контейнеров объемом 0,8 куб.м.	д.Кандинка, пер.Мирный, 1	561747,46	844921,38	

№ п/п	Наименование места накопления	Адрес расположения площадки	Географические координаты		Снимок
			Широта WGS84	Долгота WGS84	
8	Контейнерная площадка с размещением 1 контейнера объемом 0,8 куб.м.	д.Кандинка, ул.Школьная, 4	561741,73	844939,19	
9	Контейнерная площадка с размещением 1 контейнера объемом 0,8 куб.м.	д.Кандинка, ул.Школьная, 10	561742,32	844930,59	





№ п/п	Наименование места накопления	Адрес расположения площадки	Географические координаты		Снимок
			Широта WGS84	Долгота WGS84	
10	Контейнерная площадка с размещением 1 контейнера объемом 0,8 куб.м.	д.Кандинка, ул.Школьная, 26	561744,53	844907,52	
11	Контейнерная площадка с размещением 1 контейнера объемом 0,8 куб.м.	д.Кандинка, ул.Зеленая, 1	561739,24	844915,83	

№ п/п	Наименование места накопления	Адрес расположения площадки	Географические координаты		Снимок
			Широта WGS84	Долгота WGS84	
12	Контейнерная площадка с размещением 1 контейнера объемом 0,8 куб.м.	д.Кандинка, ул.Зеленая, 9а	561739,64	844902,69	

№ п/п	Наименование места накопления	Адрес расположения площадки	Географические координаты		Снимок
			Широта WGS84	Долгота WGS84	
13	Контейнерная площадка с размещением 1 контейнера объемом 0,8 куб.м.	д.Кандинка, ул.Советская, 30а	561748,75	844908,83	
14	Контейнерная площадка с размещением 1 контейнера объемом 0,8 куб.м.	д.Кандинка, ул.Советская, 38	561748,66	844852,68	



№ п/п	Наименование места накопления	Адрес расположения площадки	Географические координаты		Снимок
			Широта WGS84	Долгота WGS84	
15	Контейнерная площадка с размещением 2 контейнеров объемом 0,8 куб.м.	д.Кандинка, ул.Гагарина, 8	561744,00	844822,31	
16	Контейнерная площадка с размещением 2 контейнеров объемом 0,8 куб.м.	д.Кандинка, ул.Гагарина, 21	561737,52	844804,97	




№ п/п	Наименование места накопления	Адрес расположения площадки	Географические координаты		Снимок
			Широта WGS84	Долгота WGS84	
17	Контейнерная площадка с размещением 1 контейнера объемом 0,8 куб.м.	д.Кандинка, ул.Гагарина, 23б	561734,42	844757,14	

№ п/п	Наименование места накопления	Адрес расположения площадки	Географические координаты		Снимок
			Широта WGS84	Долгота WGS84	
18	Контейнерная площадка с размещением 1 контейнера объемом 0,8 куб.м.	д. Кандинка, ул. Молодежная, 2	561735,46	844749,60	

№ п/п	Наименование места накопления	Адрес расположения площадки	Географические координаты		Снимок
			Широта WGS84	Долгота WGS84	
19	Контейнерная площадка с размещением 1 контейнера объемом 0,8 куб.м.	д. Кандинка, ул.Молодежная, 12	561740,95	844742,72	

№ п/п	Наименование места накопления	Адрес расположения площадки	Географические координаты		Снимок
			Широта WGS84	Долгота WGS84	
20	Контейнерная площадка с размещением 1 контейнера объемом 0,8 куб.м.	д. Кандинка, ул. Молодежная, 31	561748,18	844745,41	

№ п/п	Наименование места накопления	Адрес расположения площадки	Географические координаты		Снимок
			Широта WGS84	Долгота WGS84	
21	Контейнерная площадка с размещением 2 контейнеров объемом 0,8 куб.м.	д. Кандинка, ул. Молодежная, 55	561757,16	844749,48	

№ п/п	Наименование места накопления	Адрес расположения площадки	Географические координаты		Снимок
			Широта WGS84	Долгота WGS84	
22	Контейнерная площадка с размещением 1 контейнера объемом 0,8 куб.м.	д. Кандинка, ул.Березовая, 4	561732,56	844740,44	



№ п/п	Наименование места накопления	Адрес расположения площадки	Географические координаты		Снимок
			Широта WGS84	Долгота WGS84	
23	Контейнерная площадка с размещением 1 контейнера объемом 0,8 куб.м.	д. Кандинка, ул.Таежная, 5	561739,53	844835,83	



№ п/п	Наименование места накопления	Адрес расположения площадки	Географические координаты		Снимок
			Широта WGS84	Долгота WGS84	
24	Контейнерная площадка с размещением 1 контейнера объемом 0,8 куб.м.	д. Кандинка, ул.Таежная, 20	561735,53	844824,25	

№ п/п	Наименование места накопления	Адрес расположения площадки	Географические координаты		Снимок
			Широта WGS84	Долгота WGS84	
25	Контейнерная площадка с размещением 1 контейнера объемом 0,8 куб.м.	д. Кандинка, пер.Таежный, 12	561731,05	844821,31	

№ п/п	Наименование места накопления	Адрес расположения площадки	Географические координаты		Снимок
			Широта WGS84	Долгота WGS84	
26	Контейнерная площадка с размещением 1 контейнера объемом 0,8 куб.м.	д. Кандинка, ул.Лесная, 8	561748,35	844821,85	

№ п/п	Наименование места накопления	Адрес расположения площадки	Географические координаты		Снимок
			Широта WGS84	Долгота WGS84	
27	Контейнерная площадка с размещением 1 контейнера объемом 0,8 куб.м.	д. Кандинка, ул.Лесная, 20	561748,02	844808,28	

№ п/п	Наименование места накопления	Адрес расположения площадки	Географические координаты		Снимок
			Широта WGS84	Долгота WGS84	
28	Контейнерная площадка с размещением 1 контейнера объемом 0,8 куб.м.	д. Кандинка, ул.Лесная, 17	561745,63	844802,66	 <p>© 2018 Google</p>

№ п/п	Наименование места накопления	Адрес расположения площадки	Географические координаты		Снимок
			Широта WGS84	Долгота WGS84	
29	Контейнерная площадка с размещением 1 контейнера объемом 0,8 куб.м.	д. Кандинка, ул.Кедровая, 2	561753,82	844819,45	



№ п/п	Наименование места накопления	Адрес расположения площадки	Географические координаты		Снимок
			Широта WGS84	Долгота WGS84	
30	Контейнерная площадка с размещением 1 контейнера объемом 0,8 куб.м.	д. Кандинка, ул.Кедровая, 14	561753,09	844808,56	



№ п/п	Наименование места накопления	Адрес расположения площадки	Географические координаты		Снимок
			Широта WGS84	Долгота WGS84	
31	Контейнерная площадка с размещением 1 контейнера объемом 0,8 куб.м.	д. Кандинка, ул.Кедровая, 23	561752,10	844756,57	

№ п/п	Наименование места накопления	Адрес расположения площадки	Географические координаты		Снимок
			Широта WGS84	Долгота WGS84	
32	Контейнерная площадка с размещением 1 контейнера объемом 0,8 куб.м.	д. Кандинка, ул.Кедровая, 54	561748,35	844821,85	

№ п/п	Наименование места накопления	Адрес расположения площадки	Географические координаты		Снимок
			Широта WGS84	Долгота WGS84	
33	Контейнерная площадка с размещением 1 контейнера объемом 0,8 куб.м.	д. Кандинка, пер.Стадионный, 3	561754,88	844827,03	

№ п/п	Наименование места накопления	Адрес расположения площадки	Географические координаты		Снимок
			Широта WGS84	Долгота WGS84	
34	Контейнерная площадка с размещением 1 контейнера объемом 0,8 куб.м.	д. Кандинка, ул.Стадионная, 1	561758,95	844818,75	

№ п/п	Наименование места накопления	Адрес расположения площадки	Географические координаты		Снимок
			Широта WGS84	Долгота WGS84	
35	Контейнерная площадка с размещением 1 контейнера объемом 0,8 куб.м.	д. Кандинка, ул.Стадионная, 20	561758,26	844805,26	